

СОГЛАСОВАНО
Начальник отдела образования
Администрации
Центрального района
г. Санкт-Петербурга

Н.Г. Симакова
“__” _____ 2023 года

«УТВЕРЖДАЮ»
Заведующий ГБДОУ детский
сад №40 Центрального района
г. Санкт-Петербурга

Д.В. Батюшкова
«__» _____ 2023 года

СОГЛАСОВАНО
Начальник отдела ГИБДД
УМВД России
по Центральному району
г. Санкт-Петербурга
подполковник полиции

А.А. Тимошенко
“__” _____ 2023 года

ПАСПОРТ

дорожной безопасности образовательного учреждения
Государственного бюджетного дошкольного образовательного учреждения
детский сад №40 комбинированного вида Центрального района
Санкт-Петербурга

Общие сведения

Государственное бюджетное дошкольное образовательное учреждение
детский сад №40 комбинированного вида Центрального района
Санкт-Петербурга

(полное наименование ОУ)

Юридический адрес ОУ: 191123, СПб, ул Чайковского, д.46/48, лит.А

Фактический адрес ОУ: 191123, СПб, ул Чайковского, д.46/48, лит.А

Руководитель ОУ: Батюшкова Дария Владимировна 272-48-23

(фамилия, имя, отчество)

(телефон)

Заместители

руководителя ОУ:

Казакова Наталья Ивановна

(фамилия, имя, отчество)

8 921 584 10 55

(телефон)

Специалист отдела образования,
курирующий вопросы профилактики
детского дорожно-транспортного
травматизма:

Главный специалист отдела образования

администрации Центрального района Санкт-Петербурга

(должность)

Татьяна Борисовна Апостолова

(фамилия, имя, отчество)

Закрепленный за ОУ работник

Госавтоинспекции:

Старший лейтенант полиции, старший инспектор по пропаганде БДД
ОГИБДД УМВД России по Центральному району г. Санкт-Петербурга

(должность)

Юдина Диана Дмитриевна

(фамилия, имя, отчество)

+79155018903

(телефон)

Ответственный за организацию
работы по профилактике
детского дорожно-транспортного
травматизма в ОУ

Воспитатель

(должность)

Коломак И.В.

(фамилия, имя, отчество)

89119555622

(телефон)

Руководитель или ответственный
работник дорожно-эксплуатационной
организации, осуществляющей
содержание уличной

дорожной сети Начальник службы дорожного надзора СПб ГУДП "Центр»

Стадченко Наталья Евгеньевна

(фамилия, имя, отчество)

271-67-37

(телефон)

Руководитель или ответственный
работник дорожно-эксплуатационной
организации, осуществляющей
содержание внутри дворовой территории

ЖКС №1
Центрального района

Реишмед Людмила Сергеевна
(фамилия, имя, отчество)

89110998562
(телефон)

Количество учащихся _____ 75 _____

Наличие кабинета по БДД _____ нет _____
(если имеется, указать место расположения)

Наличие уголков по БДД _____ имеются в каждой группе в центрах игры с крупным строительным материалом _____
(если имеются, указать место расположения)

Наличие автогородка (площадки) по БДД _____ нет _____

Наличие автобуса в ОУ _____ нет _____

Владелец автобуса
(при наличии автобуса) _____ нет _____

Время пребывания в ГБДОУ:

с 7.00 по 19.00

Телефоны оперативных служб:

01- пожарная

02- полиция

03- скорая помощь

С моб. тел 112

Аварийная служба ЖКС – 274 -25 -54

Отдел ГИБДД Центрального района- 314-20-58

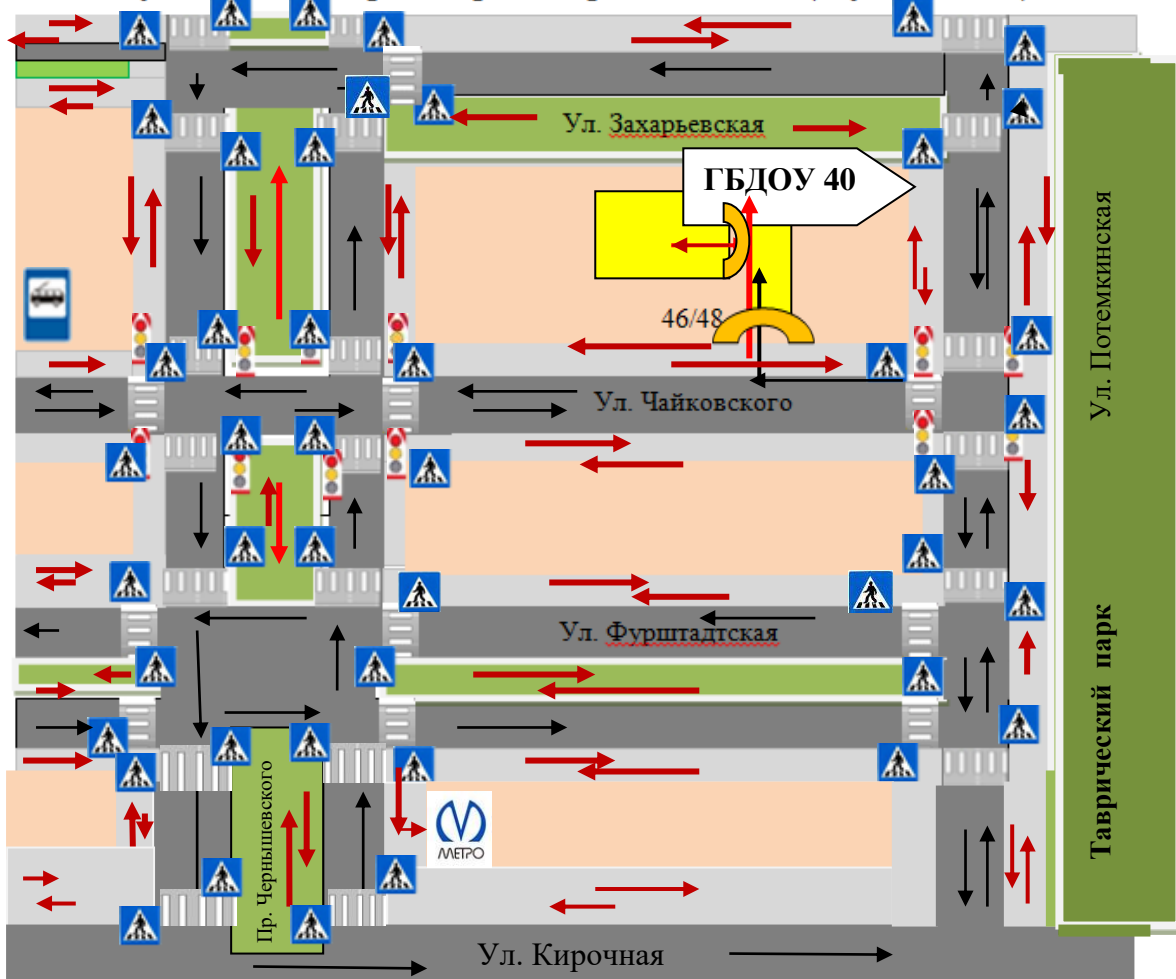
Участковый уполномоченный - 579-81-00

Содержание













I. Планы-схемы ОУ.

- 1) район расположения ОУ, пути движения транспортных средств и детей (учеников, обучающихся);
- 2) организация дорожного движения в непосредственной близости от образовательного учреждения с размещением соответствующих технических средств, маршруты движения детей и расположение парковочных мест;
- 3) маршруты движения организованных групп детей от ОУ к наиболее часто посещаемым объектам в ходе учебного процесса (например: стадион, парк, спортивно-оздоровительный комплекс);
- 4) пути движения транспортных средств к местам разгрузки/погрузки и рекомендуемых безопасных путей передвижения детей по территории образовательного учреждения.

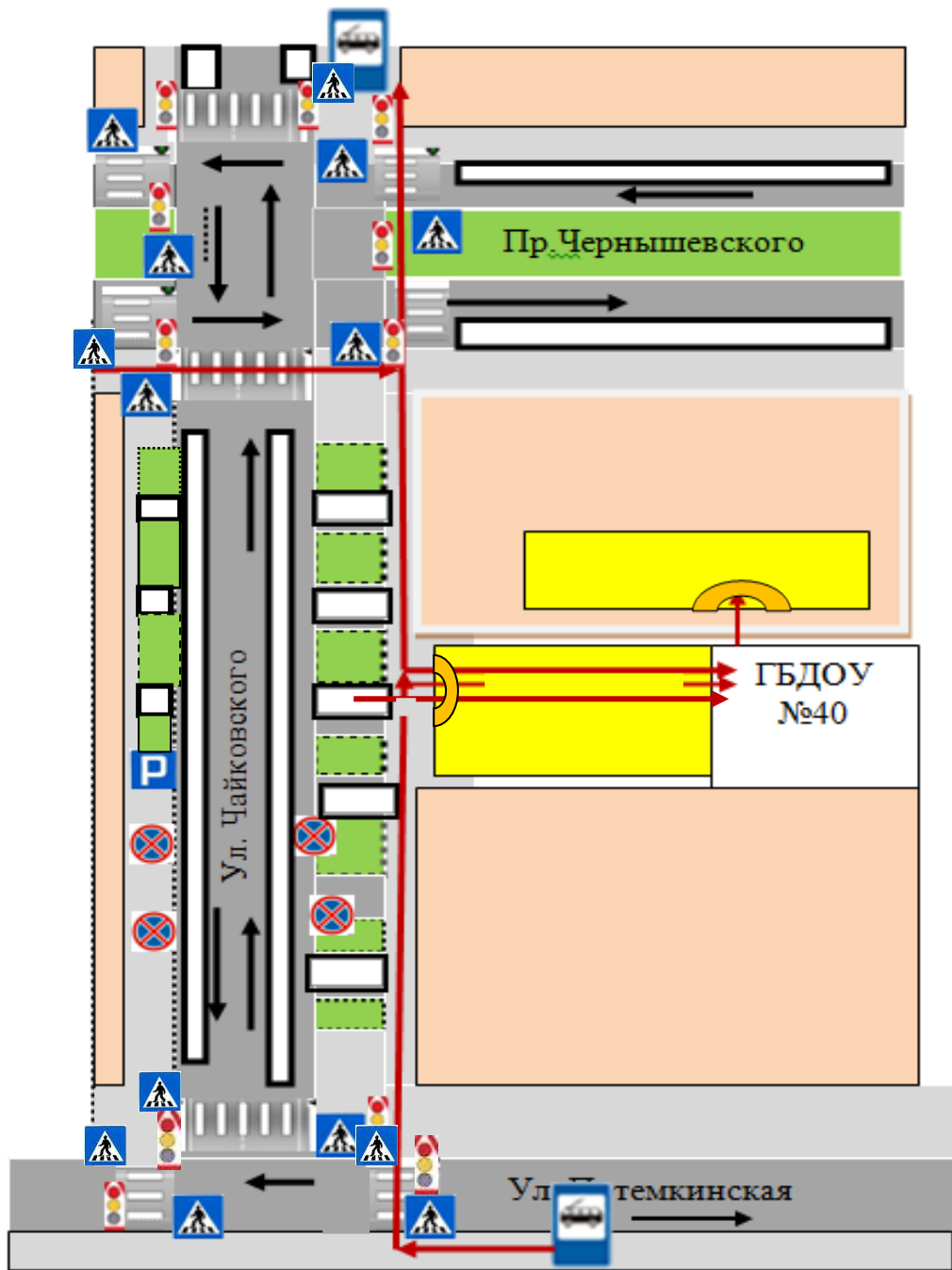
**1 План-схема района расположения ГБДОУ,
пути движения транспортных средств и детей (обучающихся)**















Условные обозначения

	-пешеходный переход		- движение пешеходов (воспитанников с родителями)
	-светофор		-пути движения транспорта
	-остановка общественного транспорта		- арка, въезд во внутренний двор
	- проезжая часть		- прогулочная площадка
	- тротуары		- дворовая территория
	-жилая застройка		-аллея

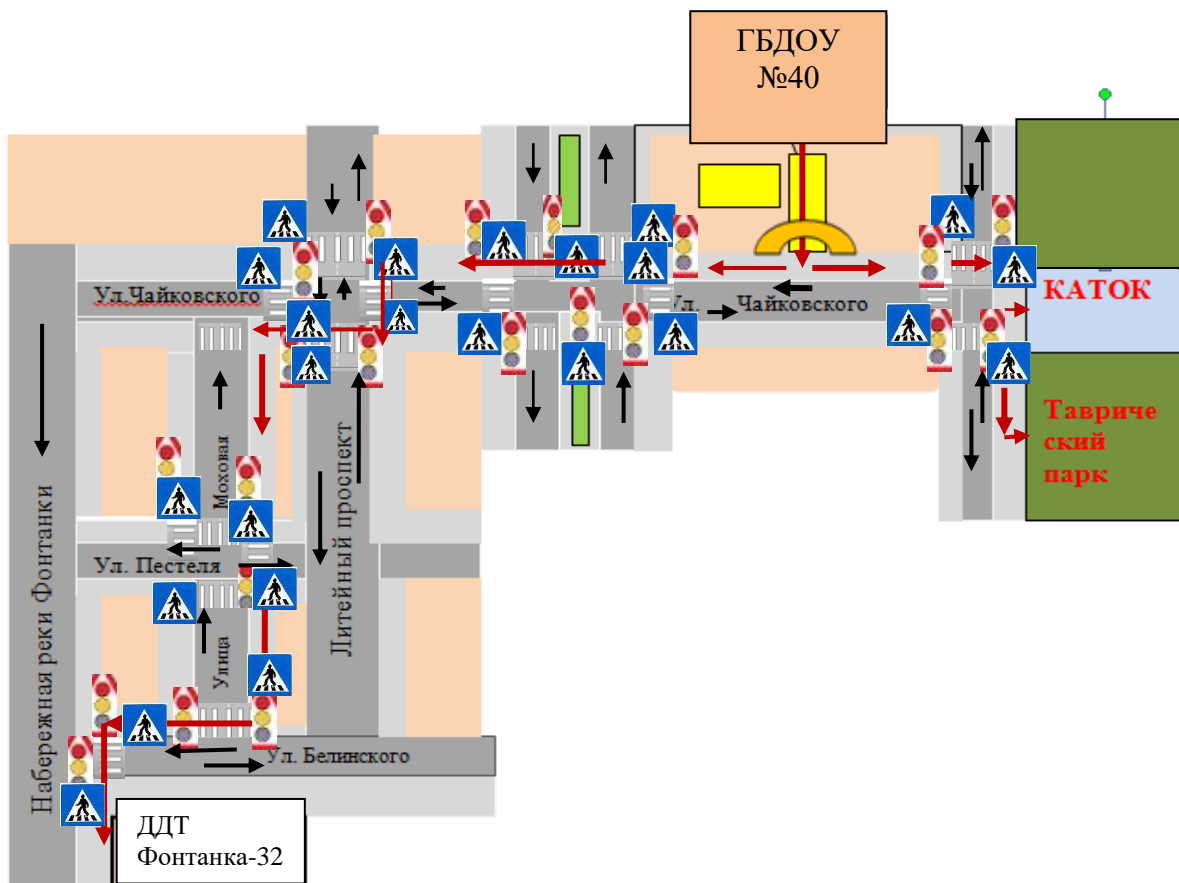
**II. Схема организации дорожного движения
в непосредственной близости от образовательного учреждения
с размещением соответствующих технических средств,
маршруты движения детей и расположение парковочных мест**



Условные обозначения

	-пешеходный переход		- Направление движения детей от остановок частных транспортных средств
	-светофор		-направление движения транспорта
	-остановка общественного транспорта		- парковка автомобилей
	- проезжая часть		- арка
	- тротуары		- дворовая территория
	-жилая застройка		-аллея

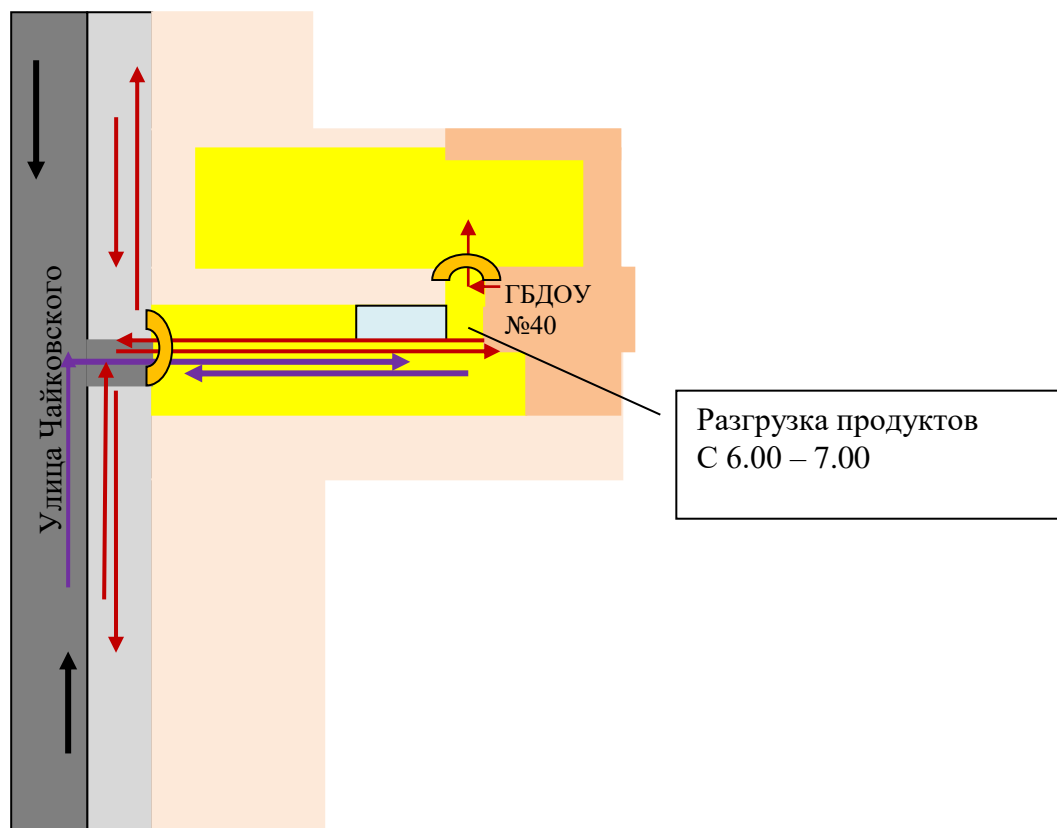
**III. Маршруты движения организованных групп детей
от ДООУ к наиболее часто посещаемым объектам
в ходе учебного процесса
(например: стадион, парк, спортивно-оздоровительный комплекс)**



Условные обозначения

	-пешеходная зона		-жилая застройка
	-проезжая часть		-пешеходный переход
	-движение организованных групп детей		-дворовая территория
	-движение автомобилей		-аллея

IV. Пути движения транспортных средств к местам разгрузки/погрузки и рекомендуемые пути передвижения детей по территории образовательного учреждения



Условные обозначения

	Направление движения транспорта		Выезд, въезд грузовых транспортных средств
	Движение детей на территории		-место разгрузки/погрузки
	- здания		- тротуар
	- здание детского сада		- арка
	- дворовая территория		- проезжая часть

